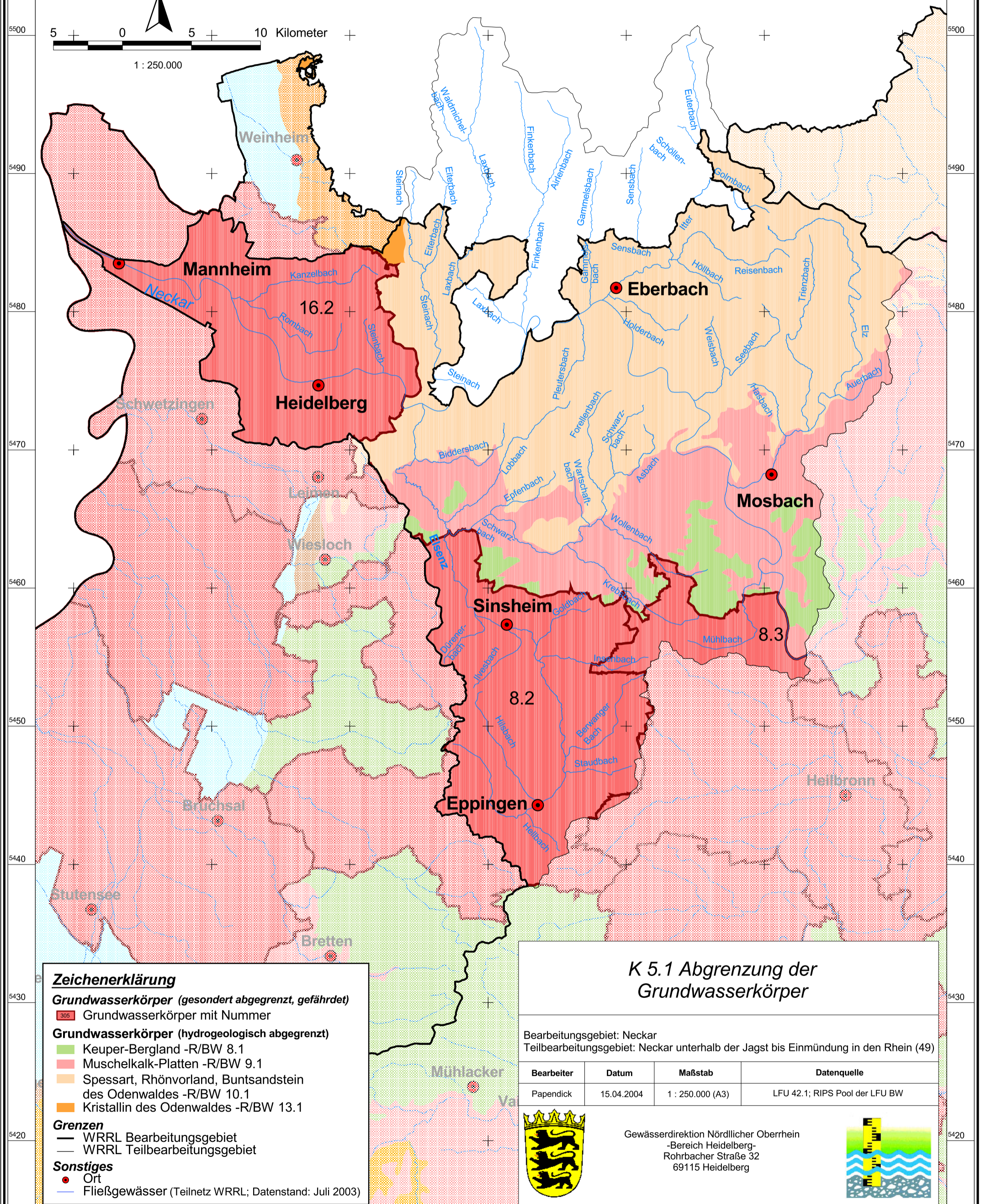
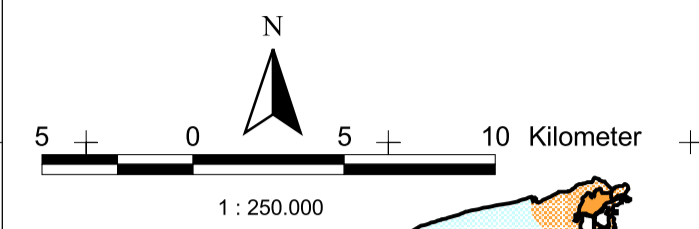


3460 3470 3480 3490 3500 3510 3520



Zeichenerklärung

Grundwasserkörper (gesondert abgegrenzt, gefährdet)

- 305 Grundwasserkörper mit Nummer

Grundwasserkörper (hydrogeologisch abgegrenzt)

- Keuper-Bergland -R/BW 8.1
- Muschelkalk-Platten -R/BW 9.1
- Spessart, Rhönvorland, Buntsandstein des Odenwaldes -R/BW 10.1
- Kristallin des Odenwaldes -R/BW 13.1

Grenzen

- WRRL Bearbeitungsgebiet
- WRRL Teilbearbeitungsgebiet


Sonstiges

- Ort
- Fließgewässer (Teilnetz WRRL; Datenstand: Juli 2003)


K 5.1 Abgrenzung der Grundwasserkörper

Bearbeitungsgebiet: Neckar
Teilbearbeitungsgebiet: Neckar unterhalb der Jagst bis Einmündung in den Rhein (49)

Bearbeiter	Datum	Maßstab	Datenquelle
Papendick	15.04.2004	1 : 250.000 (A3)	LFU 42.1; RIPS Pool der LFU BW



Gewässerdirektion Nördlicher Oberrhein
-Bereich Heidelberg-
Rohrbacher Straße 32
69115 Heidelberg



3460 3470 3480 3490 3500 3510 3520